

## OPIS TECHNICZNY

do projektu stałego oznakowania i organizacji ruchu na drodze gminnej  
**Nr 110956 L w Tyszowcach od km: 0+000 do km. 0+498**

### 1. Podstawa opracowania

1.1. Ustawa z dn. 20.06.1997 Prawo o ruchu drogowym (t.j. Dz.U. 2021 poz.450)

1.2. Ustawa z dnia 21.03.1985 r. o drogach publicznych (t.j. Dz.U. 2021 poz.1376).

1.3. Rozporządzenie Ministrów Infrastruktury oraz Spraw Wewnętrznych i Administracji z dnia 31.07.2002 r. w sprawie znaków i sygnałów drogowych (t.j.Dz.U. z 2019 r. poz. 2310)

1.4. Rozporządzenie Ministra Infrastruktury z dnia 03 lipca 2003 r. w sprawie szczegółowych warunków technicznych dla znaków i sygnałów drogowych oraz urządzeń bezpieczeństwa ruchu drogowego i warunków ich umieszczania na drogach (Dz.U. z 2003 r. Nr 220, poz. 2181z późn. zm.)

### 2. Przedmiot opracowania.

Opracowaniem objęto teren pasa drogowego drogi gminnej w Perespie na odcinku drogi utwardzonej w km: od 0+000 do 0+197, z nawierzchnią z betonu asfaltowego ,oraz odcinek planowany do przebudowy w km; od 0+197 do 0+498 w ramach Rządowego Funduszu Rozwoju Dróg w 2022 roku.

Celem jest określenie sposobu stałego oznakowania dla zapewnienia bezpieczeństwa na drodze wszystkim jej użytkownikom oraz dopuszczenie ruchu pojazdów o ciężarze całkowitym adekwatnym do nośności drogi. Projekt organizacji ruchu uwzględnia również parametry drogi projektowanej do przebudowy w km; 0+327÷0+362 na którym zaprojektowano mijankę, toteż znaki dotyczące pierwszeństwa przejazdu w ruchu dwustronnym ustawione będą po wykonaniu robót budowlanych w ramach RFRD.

### 3. Zagospodarowanie terenu.

Droga gminna nr 110956 L. jest drogą dwukierunkową o przekroju szlakowym (bez krawężników), oraz poboczami gruntowymi szer. 0,75-1,0 m. na całej długości.;

- szerokość nawierzchni asfaltowej 4,1 m w km; 0+000÷0+197,

- szerokość podbudowy cementowej z gruntocementu – 5 m, w km; 0+179÷0+356
- szerokość podbudowy z mieszanki mineralnej- 5 m, w km: 0+356÷0+498.

Na całym projektowanym odcinku przebiega przez tereny zabudowane bardzo rzadko, natomiast na pozostałym odcinku do granicy z Gminą Komarów położona w terenach niezabudowanych.

Łączy drogę powiatową nr 3276L położoną w Gminie Tyszowce z drogą gminną nr 111956L w Gminie Komarów, a dalej z drogą powiatową nr 3275L Zubowice-Kotlice (Gmina Komarów i Miączyn). Szerokość pasa drogowego wynosi 12 m. Droga nie posiada chodników toteż ruch pieszych odbywa się poboczem drogi.

#### 4. Oznakowanie istniejące

Na drodze będącej przedmiotem projektu ustawiony jest przed skrzyżowaniem z drogą powiatową nr 3276L, znak drogowy ostrzegawczy- A 7 (ustęp pierwszeństwa przejazdu).

Znaki pozostaną, jednakże będzie zmieniona ich lokalizacja, zgodnie z potrzebami wynikającymi z utrudnieniami jakie powodują dla użytkowników przyległych działek

Na drodze powiatowej przed skrzyżowaniem po obu stronach stoją znaki D-1-droga z pierwszeństwem.

#### 5. Opis przyjętych rozwiązań

Na istniejącej drodze nie zmienia się organizacyjnie jej funkcji. W związku z wykonaną nawierzchnią bitumiczną i wzmożonym ruchem pojazdów ciężkich, w trosce o bezpieczeństwo użytkowników drogi projektowana jest mijanka, oraz oznakowanie związane z organizacją strumieni ruchu.

Kierunek ruchu odbywa się w obydwie strony.

Rozwiązanie organizacji ruchu przedstawiono graficznie na planie sytuacyjnym.

#### 6. Wykaz projektowanych znaków –

### WYKAZ ZNAKÓW ISTNIEJĄCYCH I PROJEKTOWANYCH w km; 0+000÷0+498

Lp.	Symbol znaku	Nazwa znaku	Ilość znaków	Uwagi
1	A-7	Ustęp pierwszeństwa	1	str. lewa km; 0+007
2	B-31	Pierwszeństwo dla nadjeżdżających z przeciwka	2	str. prawa km; 0+002 str. prawa km; 0+362
3	B-33	Pierwszeństwo na zwężonym odcinku jezdni	2	str. lewa km; 0+327 str. lewa km; 0+498
4	B-33	ograniczenie prędkości do 30 km/h	2	str. prawa km; 0+002 str. lewa km ; 0+498

Znaki wyszczególnione w poz. 2-4 tab.6 wprowadzone będą po wykonaniu przebudowy drogi i obowiązywać będą od 30.09.2022 r.  
Znak A-7 obowiązuje obecnie.

#### 8. Warunki umieszczania znaków

- Projektowane znaki pionowe wykonane mają być w technologii folii odblaskowej typu 2 w grupie wielkości znaków małych (M). Dopuszczalne jest zastosowanie znaku A-7 średniego lub dużego.
- Znaki umieszczać przy krawędzi zewnętrznej jezdni od skrajnego punktu tarczy znaku w odległości minimalnej 0,50 m..
- Wysokość umieszczenia znaków (jego dolnej krawędzi) wynosi min. 2,2 m.
- Znaków poziomych nie przewiduje się

Opracował:

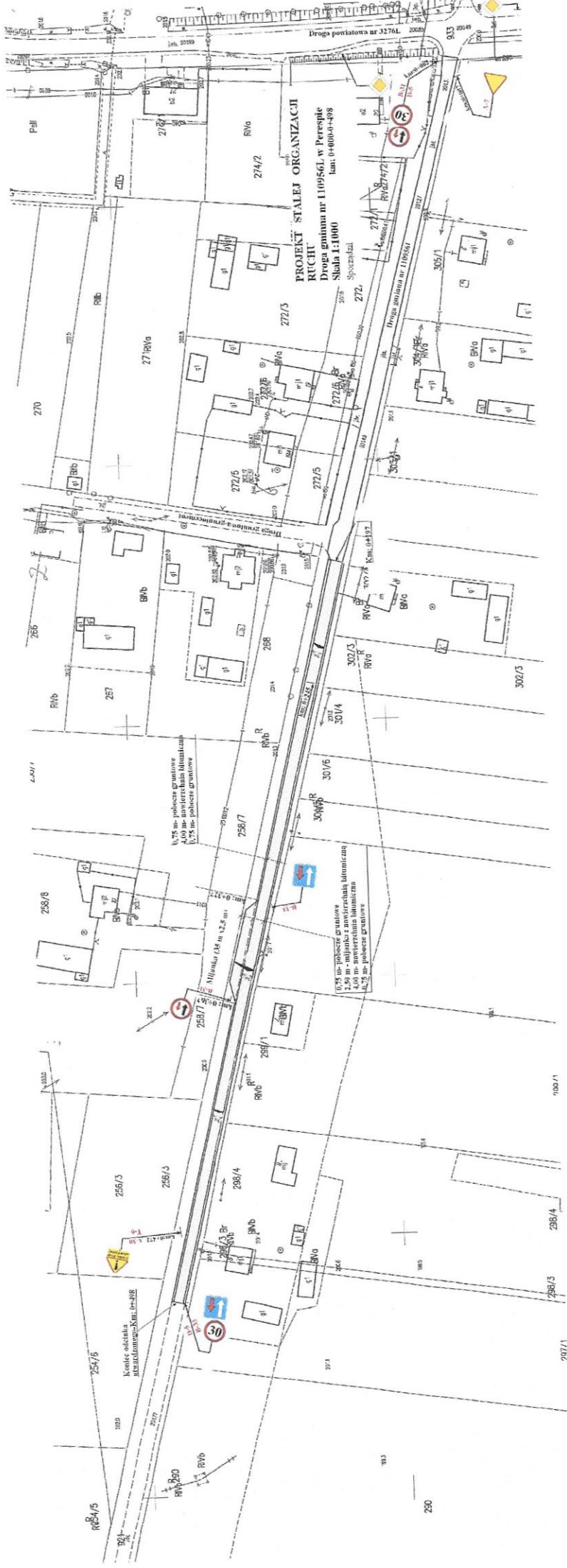
INSPEKTOR  
DROGOWNICTWA  
MIASTA  
Mieszko Podgórski

URZĄD MIEJSKI  
w Tyszowcach  
ul. 3 Maja 8, 22-630 Tyszowce  
tel. 84 661 93 02, 84 661 93 15  
tel. 84 661 93 36, fax 84 661 21 29



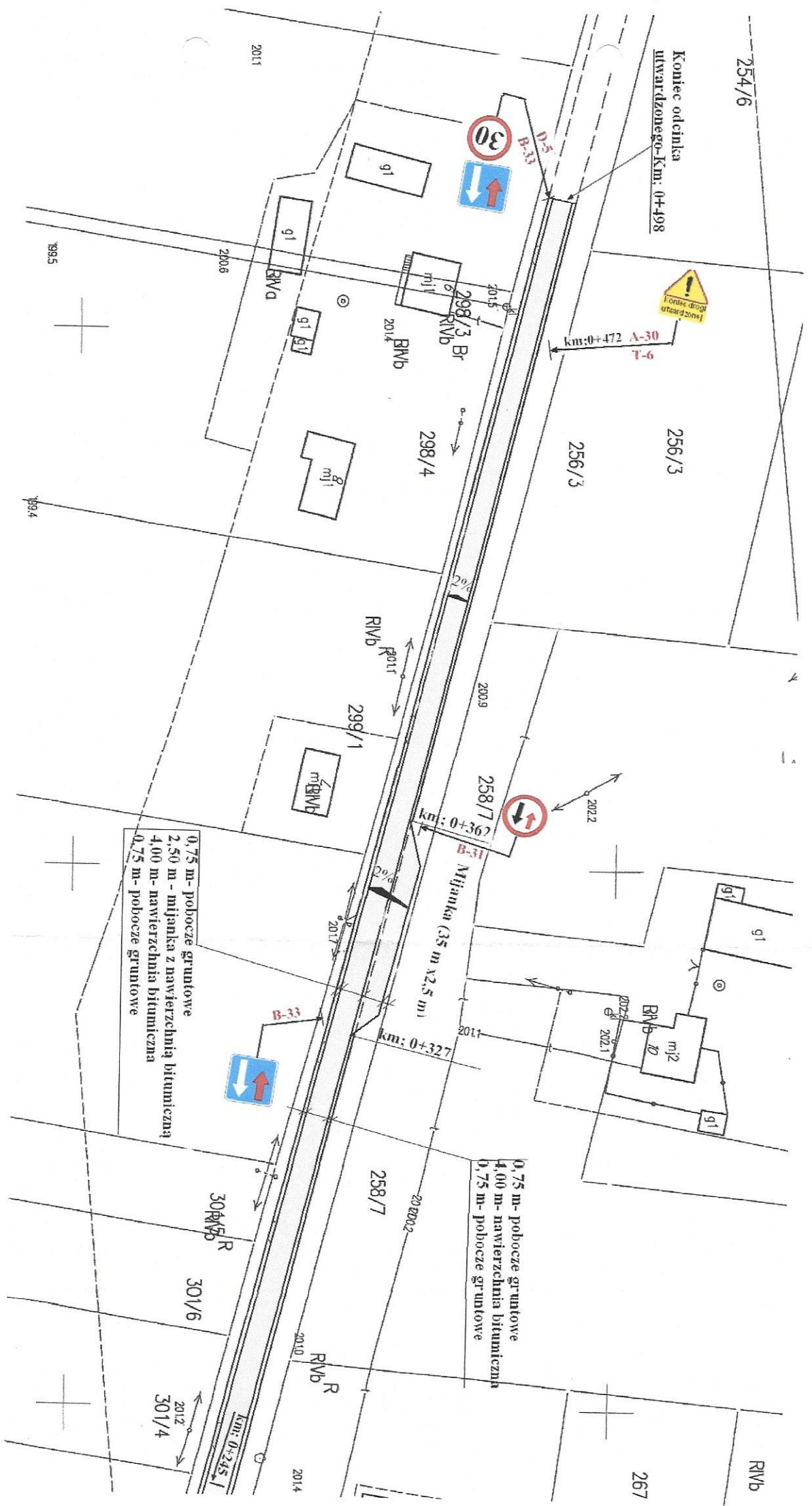
**INSPEKTOR**  
**ds. DROGOWNICTWA**  
**i ZAMÓWIEN PUBLACZNYCH**  
*mgr Miriam Podgórska*

**URZĄD MIEJSKI**  
**w Tyszowcach**  
ul. 3 Maja 8, 22-630 Tyszowce  
tel. 84 661 93 02, 84 661 93 15  
tel. 84 661 93 36, fax 84 661 21 29



**URZĄD MIEJSKI**  
 w Tyszowcach  
 ul. 3 Maja 8, 22-630 Tyszowce  
 tel. 84 661 93 02, 84 661 93 15  
 tel. 84 661 93 36, fax 84 661 21 29

**INŻYNIER DROGOWICZ I ZAMÓWIEŃ PUBLICZNYCH**  
 mgr Mirosław Podgórecki



Koniec odcinka utwardzonego-Km: 0+498



km:0+472 A-30 T-6



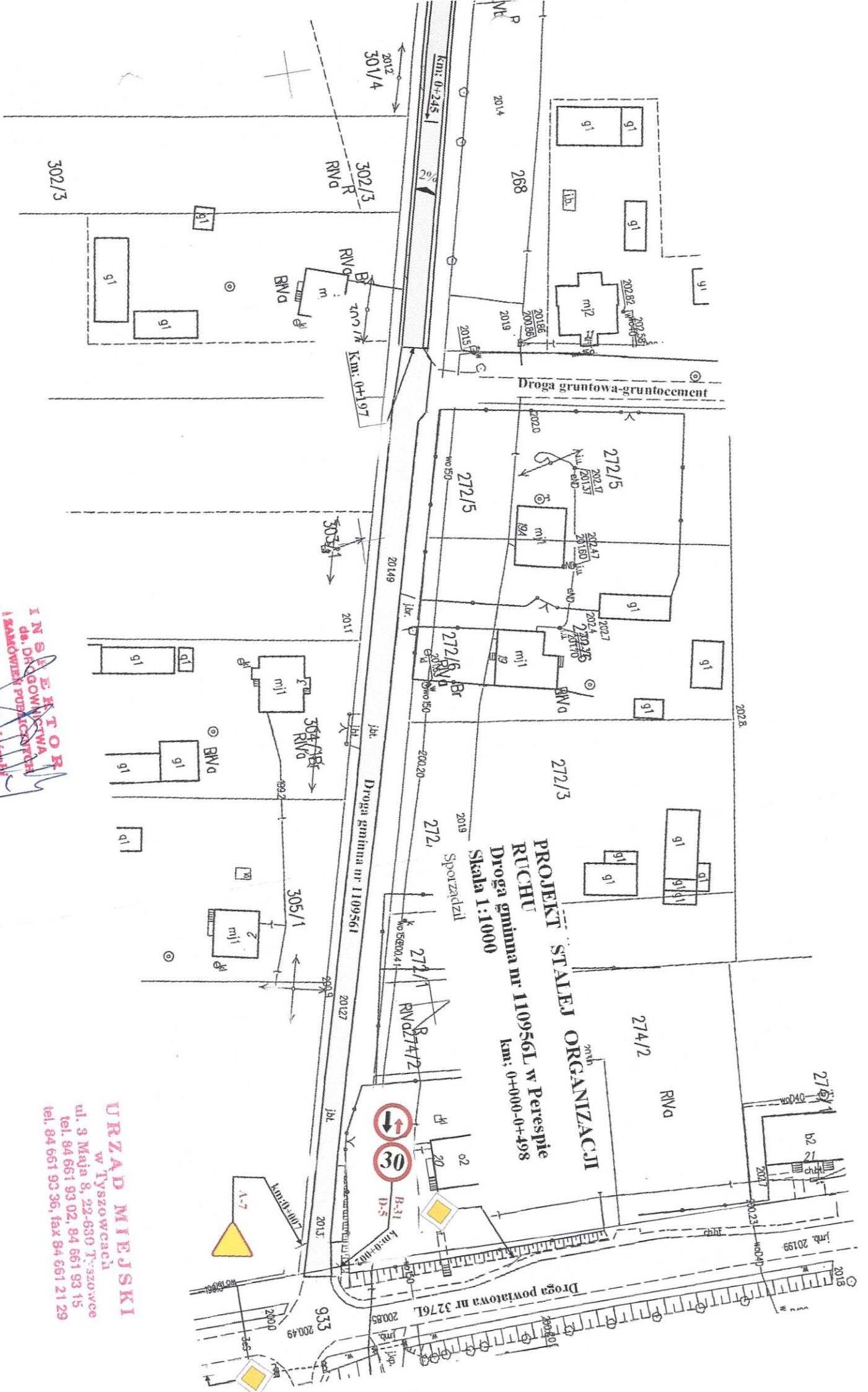
0,75 m- pobocze gruntowe  
2,50 m - mijanka z nawierzchnią bitumiczną  
4,00 m- nawierzchnia bitumiczna  
0,75 m- pobocze gruntowe

0,75 m- pobocze gruntowe  
4,00 m- nawierzchnia bitumiczna  
0,75 m- pobocze gruntowe

Mijanka (35 m x 2,5 m)

**INSPEKTOR**  
ds. DROGOWICTWA  
I ZAMÓWIENIOWY  
**mgr Mirosław Podgórski**

**URZĄD MIEJSKI**  
w Iyżowcach  
ul. 3 Maja 8, 22-630 Tyśzowce  
tel. 84 661 93 02, 84 661 93 15  
tel. 84 661 93 36, fax 84 661 21 29



**PROJEKT STAJEK ORGANIZACJI  
RUCHU  
Droga gminna nr 1109561 w Perespie  
km: 0+000-0+498  
Skala 1:1000**

Sporządził

**INSPEKTOR  
DROGOWY  
I KANTOWNIK PUSZCZANIN  
mgr Mirosław Podgórnki**

**URZĄD MIEJSKI**  
w Tyszowcu  
ul. 3 Maja 8, 22-630 Tyszowiec  
tel. 84 661 93 02, 84 661 93 15  
tel. 84 661 93 36, fax 84 661 21 29