





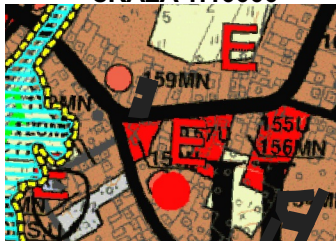



MIJSCOWY PLAN ZAGOSPODAROWANIA PRZESTRZENNEGO GMINY TYSZOWCE DLA CZĘŚCI TERENÓW POŁOŻONYCH W MIEŚCIE TYSZOWCE W REJONIE ULICY KOŚCIELNEJ

LEGENDA






-  granica obszaru objętego miejscowym planem zagospodarowania przestrzennego
-  linie rozgraniczające tereny o różnym przeznaczeniu lub różnych zasadach zagospodarowania
-  nieprzekraczalna linia zabudowy
-  teren zabudowy mieszkaniowej jednorodzinnej lub usług
-  obszar występowania GZWP Nr 407 Niecka Lubelska (Zbiornik Chełm - Zamość)
-  wymiarowa odległości w metrach
- KDG** oznaczenie informacyjne terenu drogi głównej (w kategorii wojewódzkiej) zlokalizowanej poza obszarem objętym planem

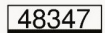





**WYRYS ZE STUDIUM UWARUNKOWAŃ I KIERUNKÓW ZAGOSPODAROWANIA PRZESTRZENNEGO MIASTA I GMINY TYSZOWCE PRZYJĘTEGO UCHWAŁĄ NR XXIX/221/2021 RADY MIEJSKIEJ W TYSZOWCACH Z DNIA 29 LISTOPADA 2021 ROKU
SKALA 1:10000**



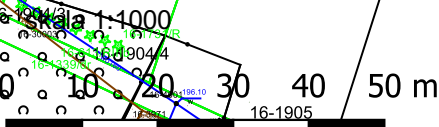
 granice terenu objętego miejscowym planem zagospodarowania przestrzennego

OZNACZENIA DO WYRYSU ZE STUDIUM

-  ROLNICZA PRZESTRZEŃ PRODUKCYJNA
-  OBIEKTY I TERENY ZNAJDUJĄCE SIĘ W EWIDENCJI DÓBR KULTURY
-  DOMINANTA
-  USŁUGOWO-MIESZKANIOWA
-  DROGA WOJEWÓDZKA

-  DROGA POWIATOWA
-  TERENY ZABUDOWY MIESZKANIOWEJ JEDNORODZINNEJ Z DOPUSZCZENIEM USŁUG
-  TERENY ZABUDOWY USŁUGOWEJ
-  TERENY URZĄDZEŃ OBSŁUGI KOMUNIKACJI ORAZ ZABUDOWY USŁUGOWEJ
-  GRANICE TERENÓW I OBSZARÓW OBJĘTYCH ZMIANĄ STUDIUM
-  OBSZAR SZCZEGÓLNEGO ZAGROŻENIA POWODZIĄ O PRAWDOPODOBIEŃSTWIE WYSTĄPIENIA RAZ NA 100 LAT (1%)

Załącznik Nr 1
do Uchwały Nr
Rady Miejskiej w Tyszowcach
z dnia



Skala 1:1000
Układ współrzędnych: PLWG 2000 strona 8 (EPSG:2179)
Plan miejscowy wykonano na kopii mapy zasadniczej w postaci wektorowej w skali 1:1000, pochodzącej z Wydziału Geodezji, Kartografii, Katastru i Gospodarki Nieruchomości Starostwa Powiatowego w Tomaszowie Lubelskim
Data wykonania kopii: 2024-10-09
Nr licencji: GK.6542.2211.2024_0618_P16-1931

